




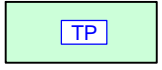



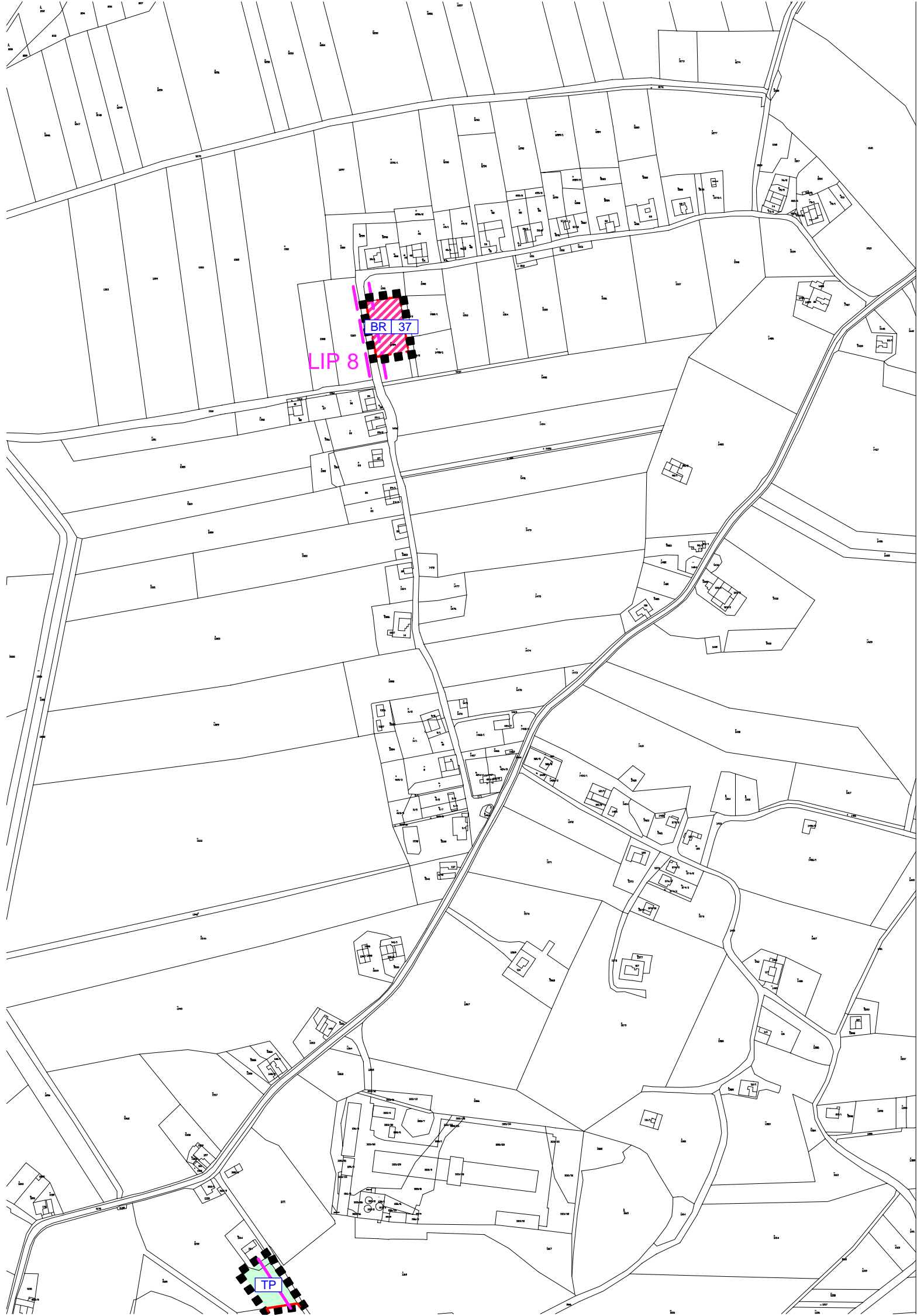
ZMĚNA Č. 4 ÚP HRANICE U NOVÝCH HRADŮ

Legenda:

-  HRANICE ÚZEMÍ ŘEŠENÉHO ZMĚNOU Č. 4
-  HRANICE ZASTAVITELNÝCH PLOCH
-  OZNAČENÍ VYUŽITÍ PLOCH
-  ČÍSELNÉ OZNAČENÍ NAVRŽENÝCH LOKALIT ZMĚNOU Č. 4
-  PLOCHA BYDLENÍ - RODINNÝ DŮM
-  PLOCHY ZEMĚDĚLSKÉ - TRVALÝ TRAVNÍ POROST
-  INTERAKČNÍ PRVEK - NÁVRH

ŘEŠENÉ ÚZEMÍ ZMĚNY Č. 4 SE NACHÁZÍ: III. ZÓNĚ CHKO TŘEBOŇSKO
 BIOSFÉRICKÉ REZERVACI UNESCO
 CHRÁNĚNÉ OBLASTI PŘIROZENÉ AKUMULACE VOD
 OP RADIOLOKAČNÍHO PROSTŘEDKU

CELÉ SPRÁVNÍ ÚZEMÍ OBCE JE SITUOVÁNO V ZÁJMOVÉM ÚZEMÍ MO ČR.
 MIMO ZMĚN VYZNAČENÝCH V GRAFICKÉ ČÁSTI JSOU ZMĚNOU Č. 4 ŘEŠENY PODMÍNKY PRO VYUŽITÍ
 NĚKTERÝCH PLOCH S ROZDÍLNÝM ZPŮSOBEM VYUŽITÍ, JEJICHŽ ÚPRAVY JSOU UVEDENÉ V TEXTOVÉ ČÁSTI.



Změna č. 4 Územního plánu Hranice u Nových Hradů

ODŮVODNĚNÍ	KOORDINAČNÍ VÝKRES
PROJEKTOVÝ ATELIÉR AD s.r.o. 	
ING. ARCH. JAROSLAV DANĚK	
HUSOVA 4, Č. BUDĚJOVICE, 370 01, TEL. 387 312 514, 605 277 998 www.atelierad.cz, atelierad@atelierad.cz, IČ 25194771, DIČ CZ25194771	
ZPRACOVATEL: ING. ARCH. JAROSLAV DANĚK	
KRESLIL: LUKÁŠ HOLEMÝ	
ČÍSLO ZAKÁZKY: 17_2019	ČÍSLO VÝKRESU: ČÍSLO PARÉ:
DATUM: Srpen 2020	4 1
MĚŘÍTKO: 1 : 5 000	

RAZÍTKA A PODPISY:

ZÁZNAM O ÚČINNOSTI

DATUM NABYTÍ ÚČINNOSTI	
POŘIZOVATEL	SPRÁVNÍ ORGÁN, KTERÝ ZMĚNU Č. 4 ÚP VYDAL
OBECNÍ ÚŘAD HRANICE	
ING. ARCH. JINDŘIŠKA KUPCOVÁ Oprávněná úřední osoba pořizovatele	ZASTUPITELSTVO OBCE HRANICE
RAZÍTKO A PODPIS:	RAZÍTKO A PODPIS: